

ISIKLIKU KASUTUSÕIGUSEGA KOORMAMISE PLAAN

Filtri tee

33801:001:0693

Kose vald, Harju maakond

M1:500

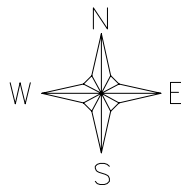
Paunküla metskond 60
33702:002:0591

Kehra mnt 29a
33801:001:1538







Filtri tee
33801:001:0693

Kehra mnt 27a
33801:001:0886

tn 10
3:2220



Tingmärgid:

-  Kinnistu piir
-  V1  Projekteeritud veetoru
-  KS1  Projekteeritud kanalisatsiooni survetoru
-  Kasutusõiguse ala

Vastavalt projektile nr 14-07-19 (OÜ Heka Projekt)

Tehnorajatiste kasutusõiguse ala on 39 m².

Veetoru kasutusala sees on 14,5 m. Kanalisatsiooni survetoru kasutusala sees on 7,6 m.

Kaitsevööndi ulatus on määratud vastavalt Keskkonnaministri määrusele 16.12.2005 nr 76 "Ühisveevärgi ja -kanalisatsiooni kaitsevööndi ulatus". Kaitsevööndi ulatus on 2 m vee- ja kanalisatsiooni survetorustiku teljest mõlemale poole.